

# Preparación Comunitaria: gestionando el riesgo de desastres



Helia Vargas Valdés  
Jefa Depto Preparación Comunitaria  
SENAPRED  
Septiembre 2023



**8 DE CADA 10  
CATASTROFES  
PREFIEREN  
CHILE**

A lo largo de la historia nuestro país se ha visto expuesto a una serie de eventos catastróficos, ya sea de origen natural o atribuibles a la acción humana, pero siempre dejándonos como lección la urgente necesidad de mejorar en la preparación y la respuesta de la comunidad frente a las distintas amenazas.





## Puntos de partida

- Principios GRD
- Acciones integradas y vinculadas
- Trabajo en redes
- Inclusiva, basado en enfoque de derechos
- **Rol activo de la comunidad**



# Fortalecimiento de capacidades



DIFUSIÓN Y  
SENSIBILIZACIÓN




CAPACITACIÓN



DESARROLLO Y  
ENTRENAMIENTO  
DE HABILIDADES  
PRÁCTICAS



PLANIFICACIÓN  
COMUNITARIA



INFORMACIÓN



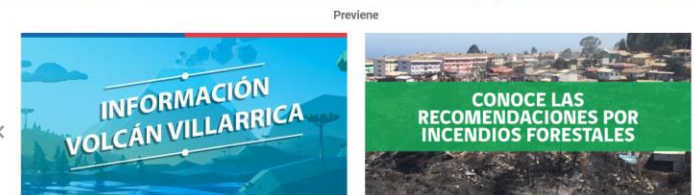
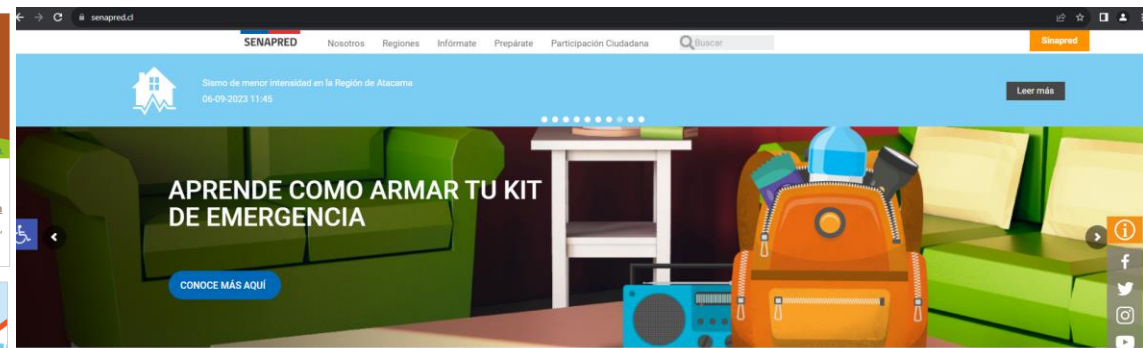


# Material educativo y de difusión



## RECOMENDACIONES

 <p><b>Incendios Estructurales</b></p> <p>Identifica los riesgos de tu casa y de tu entorno, haz un plan de respuesta frente a ellos, ejércitalo con tu familia y compártelo con tus vecinos.</p>	 <p><b>Erupciones Volcánicas</b></p> <p>Un volcán es un punto de la superficie terrestre por donde sale al exterior el material fundido (magma), generado en el interior de la Tierra.</p>	 <p><b>Aluviones</b></p> <p>Un aluvión es un flujo de barro donde el agua arrastra el material suelto (detritos) por una ladera, quebrada o cauce.</p>
 <p><b>Incendios Forestales</b></p> <p>Un incendio forestal es un fuego que, cualquiera sea su origen, se propaga sin control en terrenos rurales o cerca de viviendas...</p>	 <p><b>Inundaciones</b></p> <p>Una inundación corresponde a un rápido ascenso del nivel del agua, generando caudales inusuales que cubren o llenan...</p>	 <p><b>Sismos</b></p> <p>Un sismo es un proceso por el cual se libera de manera súbita una gran cantidad de energía, parte de esta energía se expresa...</p>



# Simulador Sísmico Móvil

**Herramienta de apoyo** para las iniciativas que SENAPRED desarrolla en el campo de la **educación y preparación de la ciudadanía**, reforzando la **difusión de los distintos programas** que se realizan en regiones.





# Simulador Sísmico Móvil en Ñuble

- Quillón
- Bulnes
- Cobquecura
- San Carlos
- Chillán
- Quirihue
- Coelemu
- Coihueco
- San Nicolás





# Plan Familia Preparada


Es una **guía práctica y útil** que permitirá **identificar y reducir los riesgos** presentes en nuestro hogar, **fomentando el autocuidado y la cultura preventiva** que requiere de la coordinación y participación de todos y todas en la familia



# Microzonificación de riesgos y recursos

Es un proceso en el cual la **comunidad examina su territorio**, reconoce sus amenazas, vulnerabilidades y recursos, **identificando y localizando sus riesgos**, para finalmente trabajar en una planificación integral de su seguridad.

Mediante esta metodología se **trabaja en conjunto con el Municipio y Comunidad**.



- Capacitación a municipios
- Taller con comunidades



# Microzonificación de riesgos y recursos en Ñuble

A municipios	A comunidad
• Pinto	• Chillán
• Chillán	• Pinto
• San Ignacio	• Cobquecura
• Yungay	• Coelemu
• Coelemu	
• Coihueco	
• San Nicolás	





# Equipo Comunitario de Respuesta a Emergencias (CERT)

- Programa de **capacitación y entrenamiento** que propicia la **prevención, preparación y respuesta** de la comunidad, **fortaleciendo las capacidades** para responder adecuadamente luego de ocurrido una emergencia o desastre.
- La iniciativa capacita en materias de **Seguridad en Incendios, Primeros Auxilios, Búsqueda y Rescate, Primera Ayuda Psicológica**, entre otras materias.



SENAPRED

Más de 8.500  
personas  
capacitadas a través  
de 300 cursos  
realizados

# CERT en Ñuble\*



Comuna	Participantes
Bulnes	12
Chillán	87
Pinto	17
Quillón	57
Coelemu	46
Cobquecura	41
San Carlos	36
San Fabián	93

\*Cursos realizados entre el 2018 y el 2023



# Simulacros

Fomentar una **cultura preventiva** y de **autocuidado** en la sociedad, **involucrando** a distintos actores de la comunidad para lograr una alta participación.

- Entrenar el **proceso de evacuación** de la población y la comunidad desde Zonas de Amenaza hacia Zonas de Seguridad
- Aumentar la **atención y participación de la ciudadanía**

MAS DE 11.000.000 personas  
evacuadas







PLANO DE EVACUACIÓN ANTE AMENAZA DE TSUNAMI  
**I REGIÓN DE TARAPACÁ**  
 COMUNA DE IQUIQUE



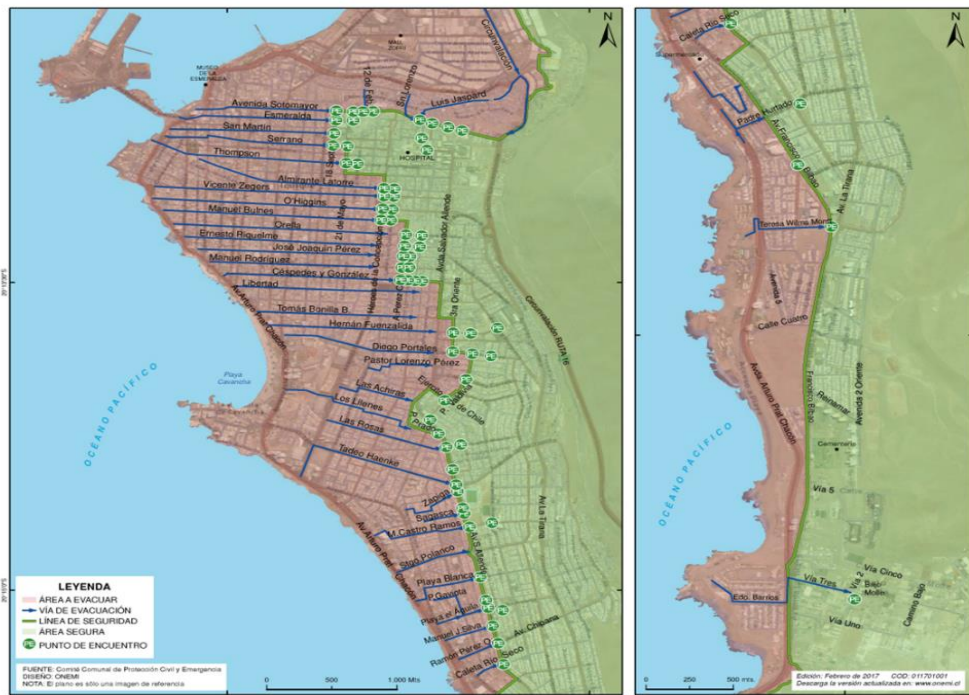
YO ME PREPARO, CHILE SE PREPARA  
 Infórmate en [www.onemi.cl](http://www.onemi.cl)  
 @onemichile



**ONEMI, EL COORDINADOR DEL SISTEMA NACIONAL DE PROTECCIÓN CIVIL, TE RECOMIENDA ARMAR TU KIT BÁSICO DE EMERGENCIA**

De acuerdo a la realidad de cada familia, considerar en el Kit de Emergencia:

- Agua, alimentos no perecibles, implementos y utensilios de aseo tales como radio a pilas, baterías, dinero, llaves, encendedor, abrelatas, entre otros.
- Medicamentos para las personas con enfermedades ya diagnósticas como diabetes, hipertensión, etc. y botiquín.
- Identificación para niños, niñas y personas de tercera edad tales como brazalete o credencial colgante.
- Necesidades de niños, niñas y personas en situación de discapacidad.
- Recuerda revisar periódicamente los elementos del Kit para verificar si están en buen estado.





# Simulacros en Ñuble



- 2022 Erupción volcánica
- 2021 Borde costero
- 2019 Sector educación
- 2018 Erupción volcánica
- 2016 Biobío/Ñuble Sector educación
- 2014 Biobío/Ñuble Borde Costero
- 2013 Borde costero



**SENAPRED**

Ministerio del Interior  
y Seguridad Pública

Gobierno de Chile

